

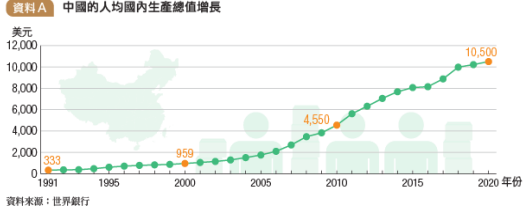
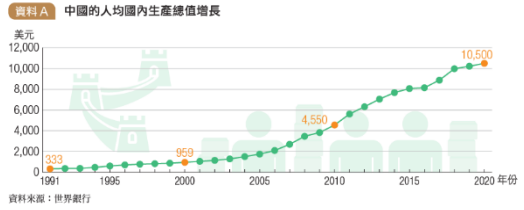


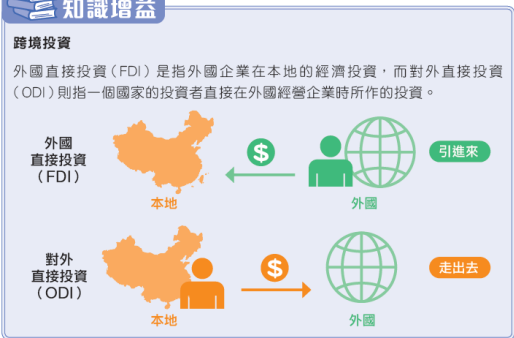
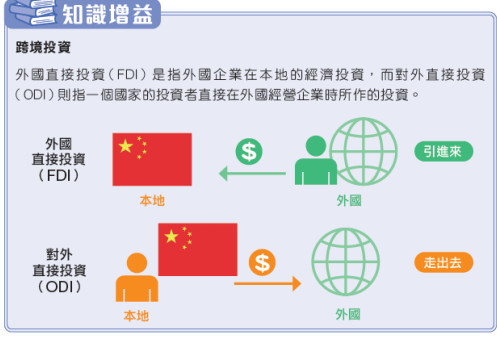




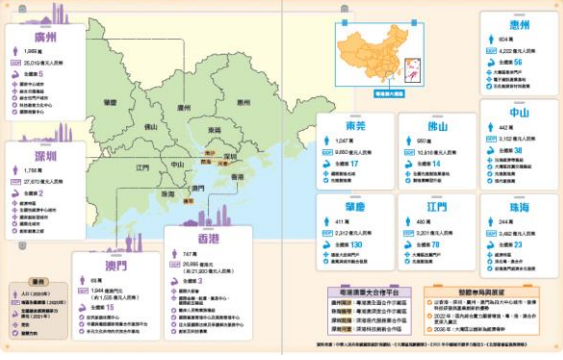





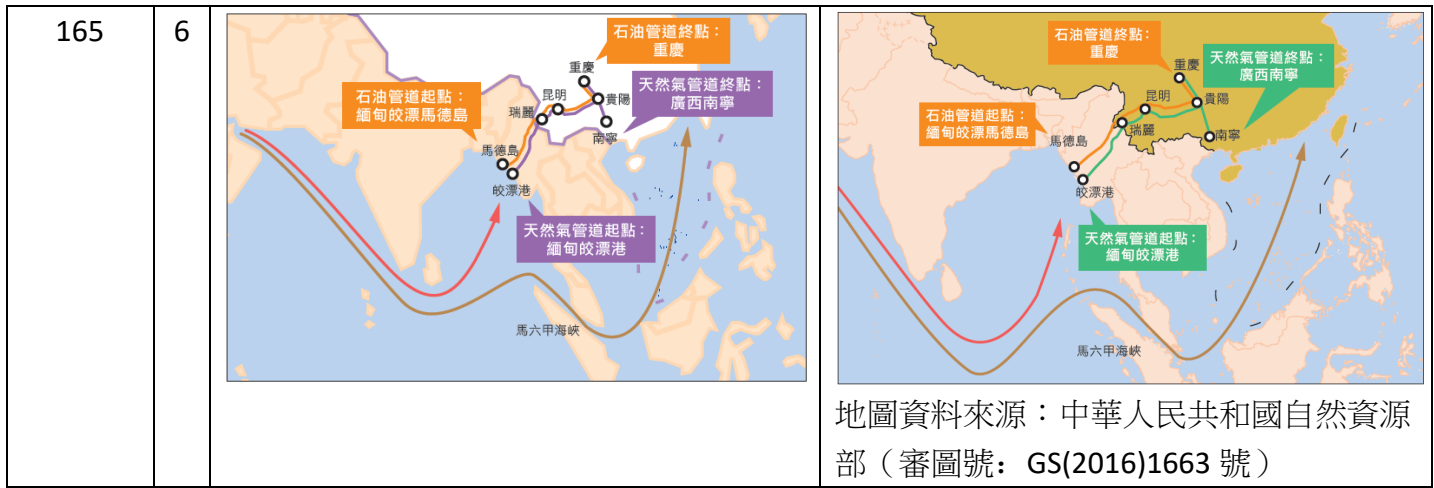


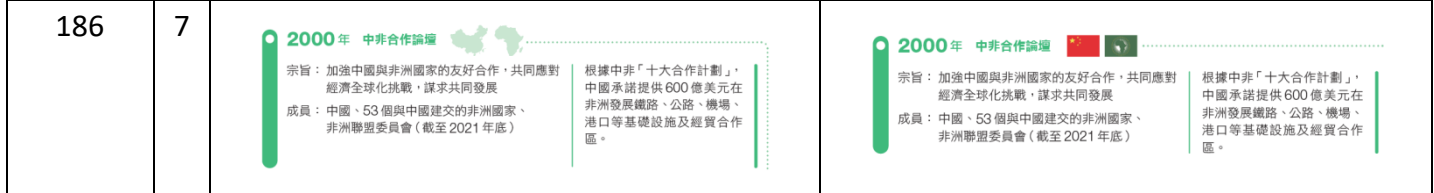
《明報公民與社會發展科》
 主題二 改革開放以來的國家
 勸誤表 (01 / 2026)

頁數	學習重點	修訂部分	
		舊	新
編輯要旨	--		
4	1	<p>資料 A 中國的人均國內生產總值增長</p>  <p>資料來源：世界銀行</p>	<p>資料 A 中國的人均國內生產總值增長</p>  <p>資料來源：世界銀行</p>
14	1	<p>改革開放初期設立的經濟特區*</p> 	<p>改革開放初期設立的經濟特區*</p>  <p>地圖資料來源：中華人民共和國自然資源部（審圖號：GS(2023)2767 號）</p>
59	3	<p>知識增益</p> <p>跨境投資</p> <p>外國直接投資 (FDI) 是指外國企業在本地的經濟投資，而對外直接投資 (ODI) 則指一個國家的投資者直接在外國經營企業時所作的投資。</p> 	<p>知識增益</p> <p>跨境投資</p> <p>外國直接投資 (FDI) 是指外國企業在本地的經濟投資，而對外直接投資 (ODI) 則指一個國家的投資者直接在外國經營企業時所作的投資。</p> 

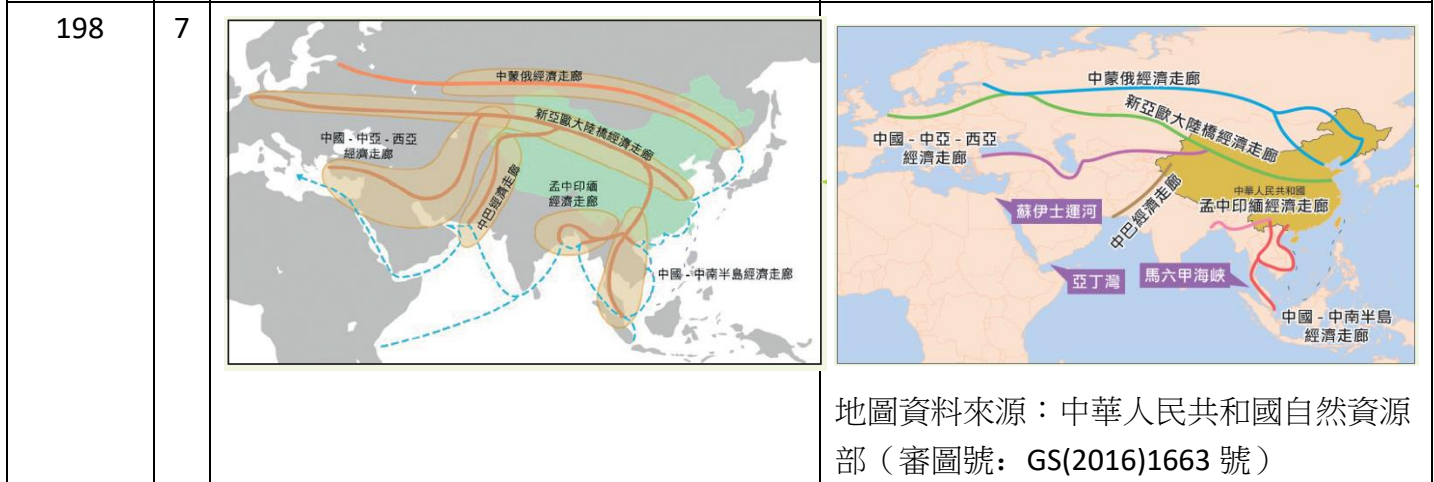
66	3	<p>中國南水北調工程</p>  <p>① 東線 (2013 年開始使用) ② 中線 (2014 年開始使用) ③ 西線 (規劃中)</p>	<p>中國南水北調工程</p>  <p>① 東線 (2013 年開始使用) ② 中線 (2014 年開始使用) ③ 西線 (規劃中)</p> <p>地圖資料來源：中華人民共和國自然資源部 (審圖號：GS(2023)2767 號)</p>
128	5	<p>《十四五規劃綱要》列出的城市群定位和相關政策</p>  <p>面積 人口 GDP 發展方向</p>	<p>《十四五規劃綱要》列出的城市群定位和相關政策</p>  <p>面積 人口 GDP 發展方向</p> <p>地圖資料來源：中華人民共和國自然資源部 (審圖號：GS(2023)2767 號)</p>
134-135	5	<p>粵港澳大灣區城市發展定位</p> 	<p>粵港澳大灣區城市發展定位</p>  <p>地圖資料來源：中華人民共和國自然資源部 (審圖號：GS(2019)4342 號、GS(2023)2767 號)</p>
136	5		
153	6	<p>B. 投資 (2020 年數據)</p> <p>中國對外直接投資 1,537 億美元 (首次躍居世界第一)</p> <p>在「一帶一路」國家的非金融類直接投資 58 個國家 178 億美元</p>	<p>B. 投資 (2020 年數據)</p> <p>中國對外直接投資 1,537 億美元 (首次躍居世界第一)</p> <p>在「一帶一路」國家的非金融類直接投資 58 個國家 178 億美元</p>
163	6		




地圖資料來源：中華人民共和國自然資源部（審圖號：GS(2016)1663 號）



地圖資料來源：中華人民共和國自然資源部（審圖號：GS(2016)1663 號）



地圖資料來源：中華人民共和國自然資源部（審圖號：GS(2016)1663 號）

208-209	8		 <p>地圖資料來源：中華人民共和國自然資源部（審圖號：GS(2016)1663 號）</p>
216	8		
封底	--		